



E=XXXXXXXX

N=XXXXXXXX

E=XXXXXXXX

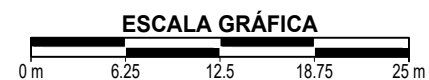
E=XXXXXXXX




















E=XXXXXXXX

INFORMACION DE REFERENCIA	
PROYECCIÓN	
DATUM	
ORIGEN DE LA ZONA	
COORDENADAS GEOGRAFICAS	XXXXXXXXXXXXXX
COORDENADAS PLANAS	XXXXXXXXXXXXXX

N=XXXXXXXX

N=XXXXXXXX



 Agencia Nacional de Infraestructura	PLANO PREDIAL				
	GESTIÓN CONTRACTUAL Y SEGUIMIENTO DE PROYECTOS DE INFRAESTRUCTURA DE TRANSPORTE				
CÓDIGO	GCSP-F-307	VERSIÓN	001	FECHA	09/08/2022
NOMBRE DEL PROYECTO		REVISÓ: XXXXXXXXXXXXXXXX <small>ING. XXXXXXXXX</small> <small>M.P. XXXXXXXXX CND</small>		CONVENCIONES BORDE VIA PROYECTADA:  AREA REQUERIDA:  EJE VIA PROYECTADA:  AREA CONSTRUIDA REQUERIDA:  LINEA DE COMPRA:  AREA CONSTRUCCIONES ANEXAS:  CHAFLAN DE LLENO:  AREA REMANENTE:  CHAFLAN DE CORTE:  LINDERO:  EJE DE CICLO RUTA PROYECTADA:  POSTE:  BORDE CICLO RUTA PROYECTADA:  CERCAS:  CAMINO O SENDERO:  FUENTES HIDRICAS:  VIA EXISTENTE:  LINEA ALTA TENSION: 	
LOGO	LOGO	LOGO	PROPIETARIO: XXXXXXXXXXXXXXXXXXXX		
ELABORO: XXXXXXXXXXXXXXXX <small>ING. XXXXXXXXX</small> <small>M.P. XXXXXXXXX CND</small>		DIBUJO: XXXXXXXXXXXXXXXX <small>ING. XXXXXXXXX</small> <small>M.P. XXXXXXXXX CND</small>			
CUADRO DE AREAS (M2)		FECHA ELAB.: XXXXX		UNIDAD FUNCIONAL: XX	
AREA REQUERIDA:	AREA TOTAL:	AREA CONST:	AREA SOBR:	AREA REMAN:	PLANO: 1 de XX
XXXX M2	XXXX M2	XXX M2	XXXXXM2	XXXXX M2	NUMERO PREDIAL NACIONAL: XXXXXXXXXXXXXXXXXXXXXXXX
				ESCALA: 1:XXX	FICHA PREDIAL: XXXXXX